



«СОГЛАСОВАНО»
Заместитель главы
Администрации города Сургута
О.М. Лапин
« 26 » 2015 г.



«УТВЕРЖДАЮ»
Директор МБОУ СОШ № 7
Е.Г. Кондрашкина
« 26 января » 2015 г.



«СОГЛАСОВАНО»
Заместитель начальника
ОГИБДД УМВД России
по городу Сургуту
полковник полиции
Е.В. Духовников
« 26 » 2015 г.

ПАСПОРТ

дорожной безопасности

Муниципального бюджетного общеобразовательного учреждения
средней общеобразовательной школы №7

г. Сургут
2015

Общие сведения

Муниципальное бюджетное общеобразовательное учреждение

средняя общеобразовательная школа №7

(Полное наименование образовательного учреждения)

Тип ОУ образовательное учреждение

Юридический адрес ОУ: 628403, Российская Федерация, Тюменская область, Ханты-Мансийский автономный округ - Югра, город Сургут, проезд Дружбы, дом 12А.

Фактический адрес ОУ: 628403, Российская Федерация, Тюменская область, Ханты-Мансийский автономный округ - Югра, город Сургут, проезд Дружбы, дом 12А.

Руководители образовательного учреждения:

Директор	Кондрашкина Георгиевна	Елена	т. 50-07-04
Заместитель директора по учебной работе	Сидорова Ринатовна	Ильмера	т. 50-07-05
Заместитель директора по воспитательной работе	Ефремова Анатольевна	Элина	т. 50-07-06
Ответственные работники муниципального органа образования	Начальник отдела воспитания и дополнительного образования департамента образования Администрации города	Коркунова Елена Владимировна	т. 52-53-50
	Инженер I категории отдела эксплуатации и обеспечения безопасности департамента образования Администрации города	Скворцов Евгений Алексеевич	т. 52-53-48
Ответственные от Госавтоинспекции	Гос Инспектор ОТН ОГИБДД УМВД России по г. Сургуту ст. лейтенант	Шитов Павел Юрьевич	т. 8934144008

Ответственные работники ОУ за мероприятия по профилактике детского травматизма	Педагог-организатор	Кобзарева Алена Сергеевна т. 50-07-08
Руководитель или ответственный работник дорожно-эксплуатационной организации, осуществляющей содержание улично-дорожной сети (УДС)*	Директор СГМУП «ДорРемТех»	Поводырев Максим Геннадьевич т. 23-59-71
Руководитель или ответственный работник дорожно-эксплуатационной организации, осуществляющей содержание технических средств организации дорожного движения (ТСОДД)*	Директор СГМУЭП «Горсвет»	Кузнецов Станислав Леонидович т. 34-62-53

Количество (обучающихся, воспитанников) по состоянию на 20.08.2016 года 980 человек.

Наличие уголка по БДД имеется 1 уголок, который расположен на 1 этаже на стене напротив столовой
(если имеется, указать место расположения)

Наличие класса по БДД есть (каб. №25 на 2 этаже)
(если имеется, указать место расположения)

Наличие автогородка (площадки) по БДД отсутствует

Наличие автобуса в образовательном учреждении отсутствует
(при наличии автобуса)

*Дорожно-эксплуатационные организации, осуществляющие содержание УДС и ТСОДД, несут ответственность за состоянием дорог, дорожных сооружений в соответствии с законодательством Российской Федерации (Федеральный закон «О безопасности дорожного движения» от 10 декабря 1995 г. № 196-ФЗ, Кодекс Российской Федерации об административных правонарушениях, Гражданский кодекс Российской Федерации).

Владелец автобуса _____ нет
(образовательное учреждение, муниципальное образование и др.)

Время занятий в образовательном учреждении:

1-ая смена: 08.00 – 13.30

2-ая смена: 14.00 – 19.10

внеклассные занятия: 18.00 – 20.00

Телефоны оперативных служб:
112, 01, 02, 03

Содержание

I. План-схемы МБОУ СОШ №7.

1. План-схема района расположения МБОУ СОШ №7, пути движения транспортных средств и обучающихся.

2. План-схема организации дорожного движения в непосредственной близости от МБОУ СОШ №7 с размещением соответствующих технических средств организации дорожного движения, маршрутов движения обучающихся и расположения парковочных мест.

3. План-схема пути движения транспортных средств по территории МБОУ СОШ №7 к местам разгрузки/погрузки и рекомендуемые безопасные пути передвижения обучающихся.

II. Информация об обеспечении безопасности перевозок детей (обучающихся, воспитанников) специальным транспортным средством (автобусом).

III. План-схема пути движения транспортных средств и детей (обучающихся, воспитанников) при проведении дорожных ремонтно-строительных работ вблизи образовательного учреждения.

I. План-схемы МБОУ СОШ №7

Пояснительная записка к плану-схеме района расположения МБОУ СОШ №7

1. Район расположения МБОУ СОШ № 7 определяется группой жилых домов, зданий и улично-дорожной сетью с учетом остановок общественного транспорта, центром которого является непосредственно МБОУ СОШ № 7.

2. Территория, указанная на схеме, включает:

- МБОУ СОШ № 7;
- жилые дома, в которых проживает большая часть обучающихся МБОУ СОШ № 7;
- автомобильные дороги и тротуары;
- остановки маршрутных транспортных средств, на которые прибывают обучающиеся, проживающие в других районах города;
- культурно-просветительские центры: Центральная детская библиотека, МБОУ ДО «Станция юных натуралистов».

3. На схеме обозначено:

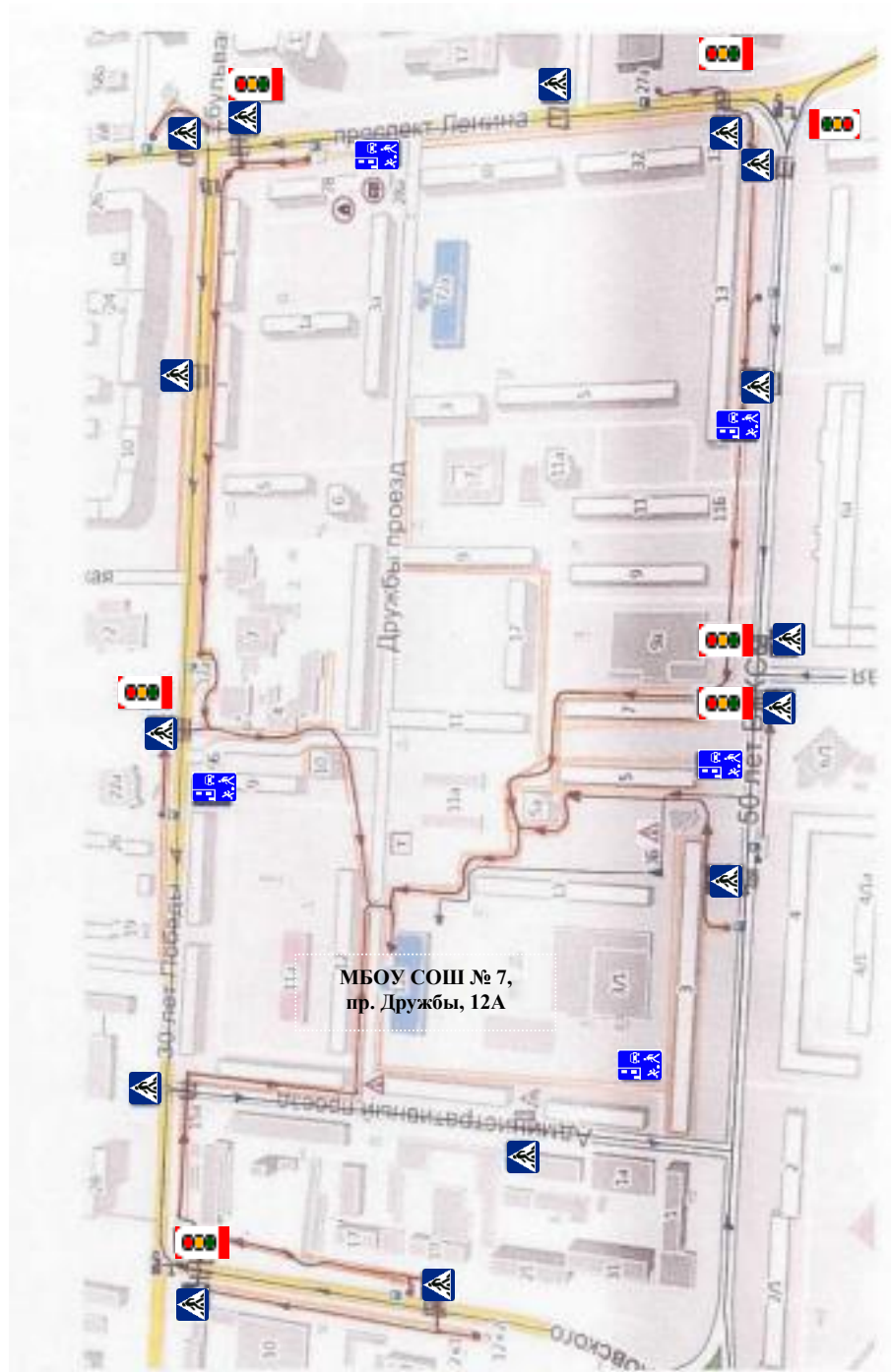
- расположение жилых домов, зданий и сооружений;
- сеть автомобильных дорог;
- пути движения транспортных средств;
- пути движения обучающихся в МБОУ СОШ № 7 от остановок маршрутных транспортных средств и обратно;
- уличные наземные (регулируемые и нерегулируемые) пешеходные переходы;
- названия улиц и нумерация домов.

Схема необходима:

- для общего представления о районе расположения МБОУ СОШ № 7;
- для изучения обучающимися и персоналом МБОУ СОШ № 7 путей безопасного движения от дома (от отдаленных остановок маршрутных транспортных средств) к МБОУ СОШ № 7 и обратно.

При изучении маршрутов движения обучающимся и персоналу образовательного учреждения необходимо уделять особое внимание на указанные в плане-схеме места расположения тротуаров, пешеходных дорожек, а также пешеходных переходов, так как эта часть маршрута является наиболее опасной.

1. План-схема района расположения МБОУ СОШ №7, пути движения транспортных средств и обучающихся



	пешеходный переход		- тротуар		- маршрут движения пешеходов
	- «зебра»		- дворовая территория		- маршрут движения автотранспорта
	пешеходный светофор		- отсутствие пешеходного тротуара, необходимого для безопасного движения		- будьте осторожны, здесь идет ремонт
	- здание в аварийном состоянии (дом, школа, другое) http://kartadetstva-surgut.ru				- торговая точка, где продают несовершеннолетним алкогольную, табачную продукцию http://kartadetstva-surgut.ru/
					- интенсивное движение автотранспорта http://kartadetstva-surgut.ru

**Пояснительная записка
к плану-схеме организации дорожного движения в непосредственной
близости от МБОУ СОШ № 7**

1. Схема организации дорожного движения ограничена автомобильными дорогами, находящимися в непосредственной близости от МБОУ СОШ № 7.

2. На схеме обозначены:

- здание МБОУ СОШ № 7 с указанием территории, принадлежащей непосредственно образовательному учреждению;
- автомобильные дороги и тротуары;
- направление движения транспортных средств по проезжей части;
- направление безопасного маршрута движения обучающихся образовательного учреждения до МБОУ ДО «Станция юных натуралистов» и обратно.

3. Парковочные места около МБОУ СОШ № 7 отсутствуют.

На схеме района расположения МБОУ СОШ № 7 указан безопасный маршрут движения организованных групп обучающихся от образовательного учреждения к месту занятий внеурочной деятельностью в МБОУ ДО «Станция юных натуралистов».

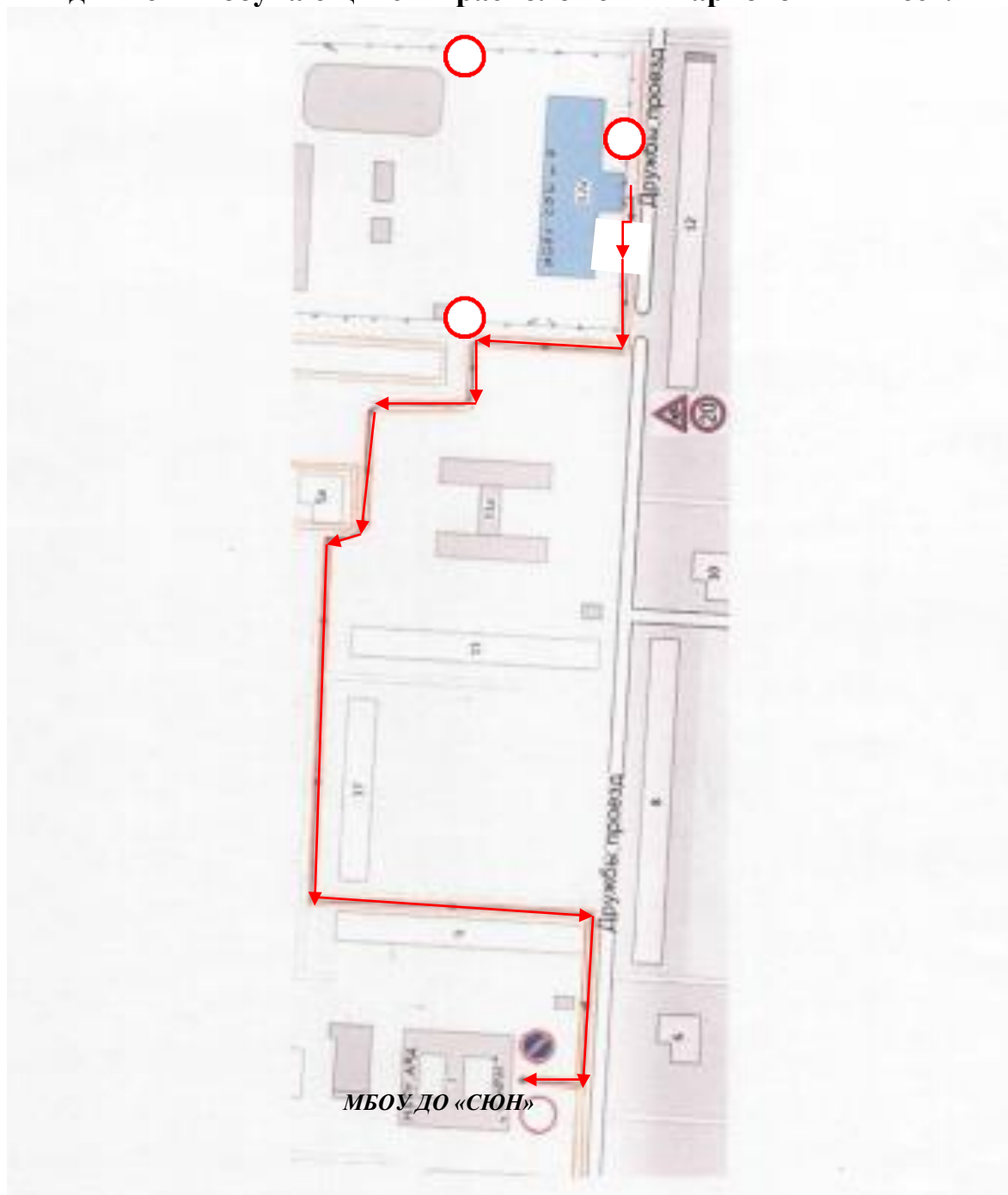
Схема обязательна для использования преподавательским составом при инструктаже обучающихся, являющихся участниками организованных групп, и обязательна к использованию во время движения организованных групп обучающихся от МБОУ СОШ № 7 к месту занятий внеурочной деятельности и обратно.



При инструктаже организованных групп особое внимание обратить на соблюдение правил передвижения с использованием атрибутов (флажки, фонари), обозначающих передвижение пеших колон и обязательность выполнения команд руководителя группы для обучающихся.

Анализируя план-схему необходимо обратить особое внимание на соблюдение мер предосторожности, связанных с непосредственной близостью проезжей части от входа в школу, а также стихийно возникающей несанкционированной парковкой автомобилей на тротуарах в непосредственной близости от входа в школу во время, до и после занятий.

Использование данной схемы обязательно для проведения инструктажа с обучающимися и персоналом с целью обеспечения безопасности при движении в непосредственной близости от образовательного учреждения.

2. План-схема организации дорожного движения в непосредственной близости от МБОУ СОШ №7 с размещением соответствующих технических средств организации дорожного движения, маршрутов движения обучающихся и расположения парковочных мест.



- | | | | |
|---|--|--|-------------------------------------|
|  | - Движение запрещено |  | - ограничение максимальной скорости |
|  | - стоянка запрещена |  | - остановка запрещена |
|  | - внимание дети |  | - въезд запрещен |
|  | - маршрут движения обучающихся от МБОУ СОШ №7 до МБОУ ДОД «Станция юнных натуралистов» и обратно | | |
|  | - тротуар | | |

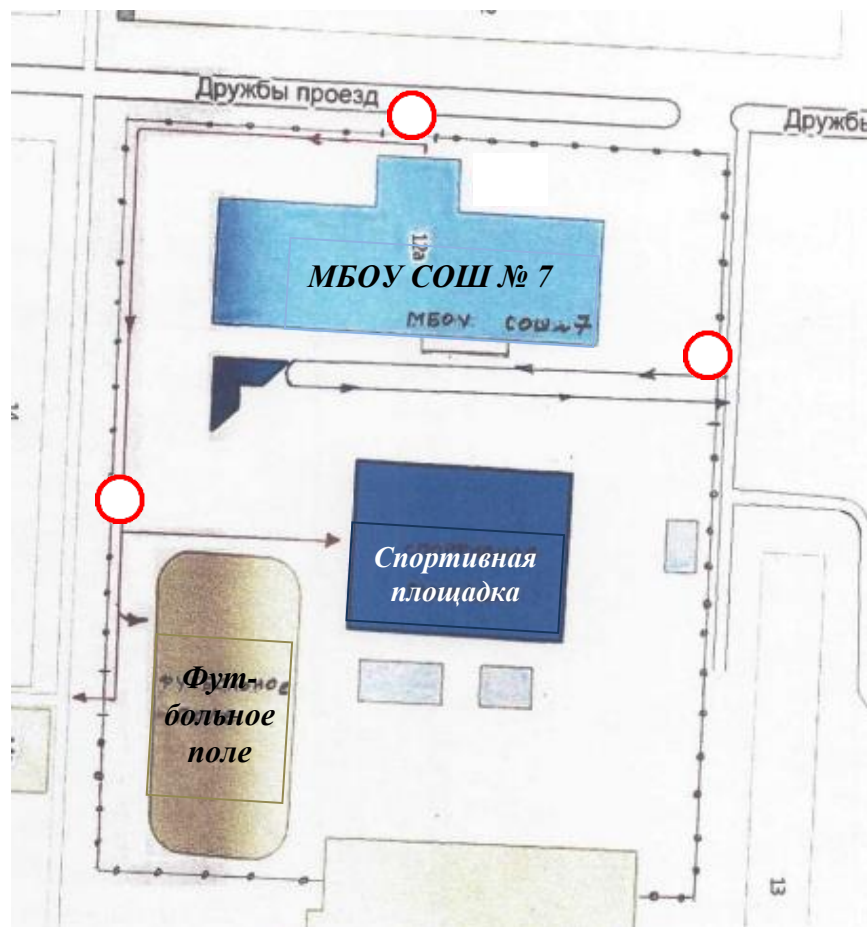
**Пояснительная записка
к плану-схеме пути движения транспортных средств по территории
МБОУ СОШ № 7 к местам разгрузки/погрузки и рекомендуемые
безопасные пути передвижения обучающихся и персонала**

На схеме указана примерная траектория движения транспортных средств на территории МБОУ СОШ № 7, прибывающих для подвоза продуктов в столовую, для вывоза твердо-бытовых отходов, в том числе места погрузки / разгрузки, а также во время прибытия автотранспорта с иными целями на территорию школы и безопасный маршрут движения обучающихся во время их прибытия.

Схема предназначена для инструктажа обучающихся и персонала МБОУ СОШ № 7.

При инструктаже обучающихся преподавательскому составу особое внимание обратить на необходимость воздержаться от пересечения пути движения автотранспорта во время его передвижения по территории, особенно при передвижении обучающихся на спортивную площадку. Движение обучающихся осуществлять строго по маршруту указанному на схеме. Такую же схему движения обучающихся на спортивную площадку соблюдать и при отсутствии автотранспорта на территории образовательного учреждения.

3. План-схема пути движения транспортных средств по территории МБОУ СОШ № 7 к местам разгрузки/погрузки и рекомендуемые безопасные пути передвижения обучающихся и персонала



<p>- маршрут безопасного перемещения учащихся по территории МБОУ СОШ №7 во время погрузочно-разгрузочных работ</p>	<p>- Движение запрещено</p>
<p>- маршрут движения транспортных средств по территории МБОУ СОШ №7</p>	<p>- маршрут движения транспортных средств по территории МБОУ СОШ №7</p>

II. Информация об обеспечении безопасности перевозок детей (обучающихся, воспитанников) специальным транспортным средством (автобусом).

Пояснительная записка

Специальное транспортное средство (автобус) для перевозок детей (обучающихся, воспитанников) на балансе МБОУ СОШ № 7 не состоит. Подвоз детей (обучающихся, воспитанников) специальным транспортным средством (автобусом) к образовательному учреждению не производится.

III. План-схема пути движения транспортных средств и детей (обучающихся, воспитанников) при проведении дорожных ремонтно-строительных работ вблизи образовательного учреждения.

Пояснительная записка

Место производства дорожных ремонтно-строительных работ, его обустройство дорожными знаками и ограждениями, иными техническими средствами организации дорожного движения, а также безопасный маршрут движения детей (обучающихся, воспитанников) к образовательному учреждению согласовывается с отделением ОДД ОГИБДД УМВД России по г. Сургуту дополнительно.